

CONVERSÕES: FAIXA CONTINUA
FAIXA CONTINUA DE BORDO



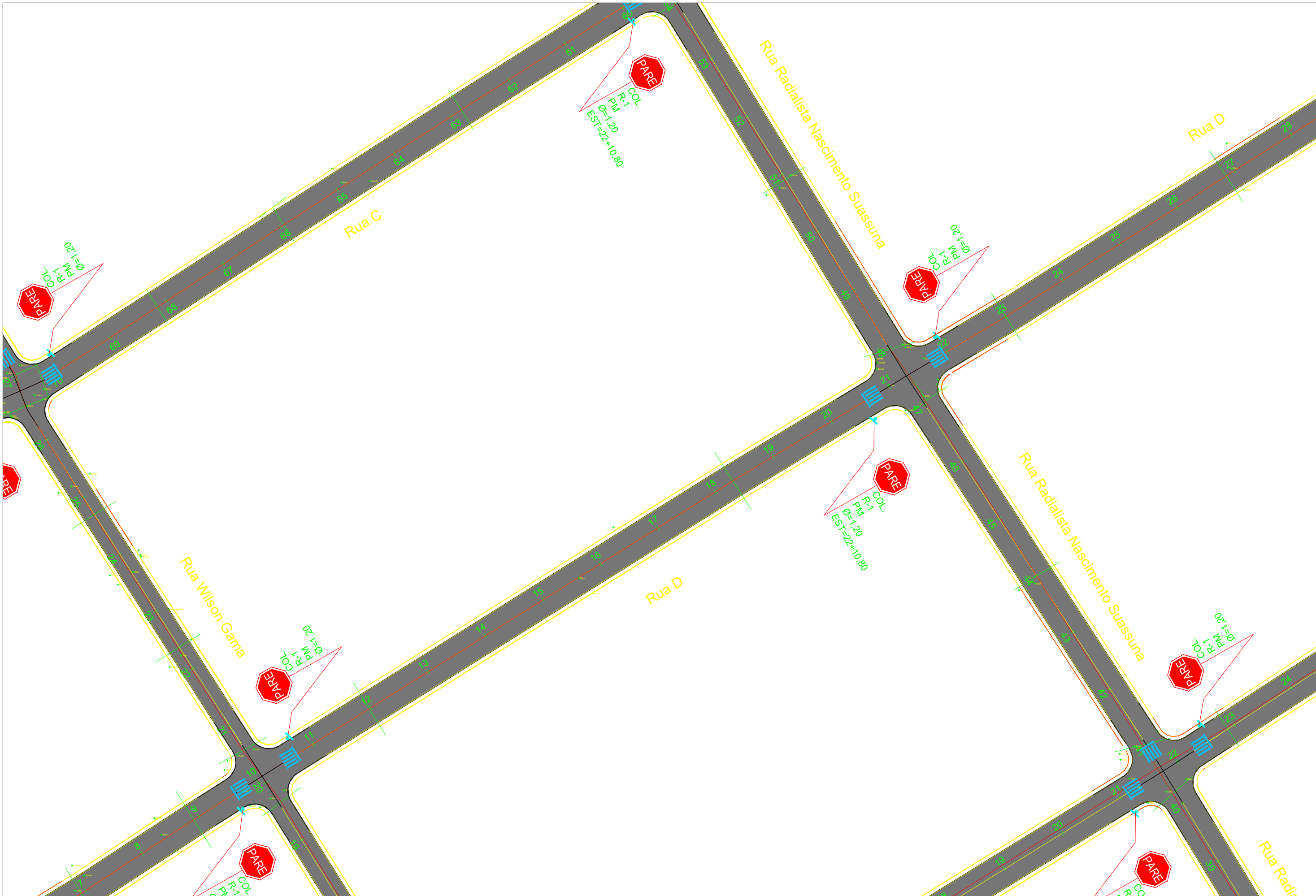
TACHÃO
PLACAS

NOTAS:
1. DIMENSÕES EM METROS;
2. SISTEMAS DE COORDENADAS:
SIRGAS 2000
PROJEÇÃO: UNIVERSAL TRANSVERSO DE MERCATOR (UTM);
DATUM: SIRGAS 2000
MERIDIANO CENTRAL: FUSO 25-36°W DE GR



SECRETARIA MUNICIPAL DE INFRAESTRUTURA - SEMINFRA		
VIAS LOCAIS PROJETADAS LOCALIZAÇÃO: CIDADE UNIVERSITÁRIA EXTENSÃO: 20,92 km	SINALIZAÇÃO PLANTA 04	
	JULHO / 2022	H-1:1000 FOLHA 04/19 - CIDADE





CONVERSÕES:

- FAIXA CONTINUA
- FAIXA CONTINUA DE BORDO
- TACHÃO
- PLACAS

NOTAS:

1. DIMENSÕES EM METROS;
2. SISTEMAS DE COORDENADAS: SIRGAS 2000

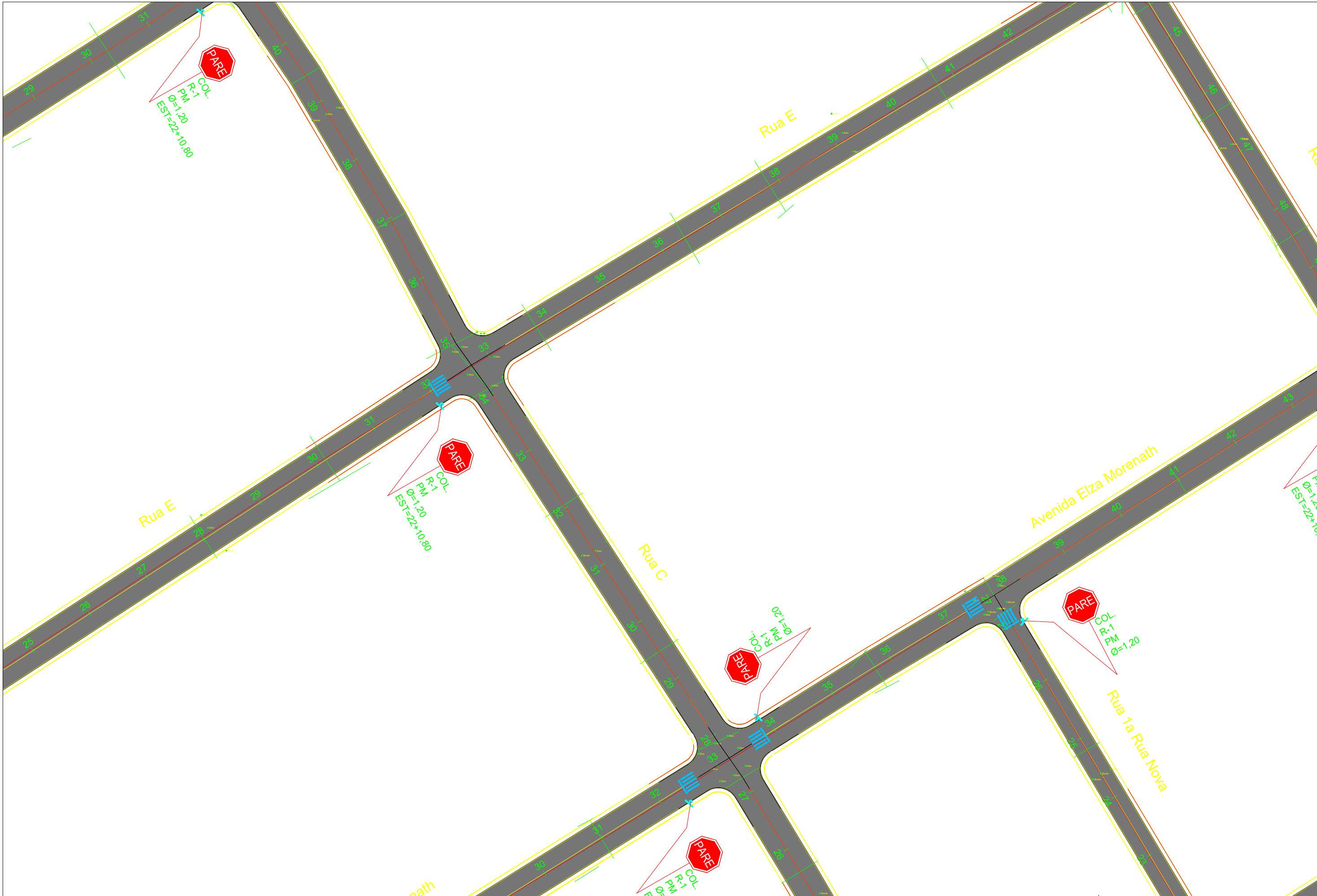
PROJEÇÃO: UNIVERSAL TRANSVERSO DE MERCATOR (UTM);
DATUM: SIRGAS 2000
MERIDIANO CENTRAL: FUSO 25 - 36°W DE GR

FUTURE
ENGENHARIA PARA ALÉM DA TÉCNICA

SECRETARIA MUNICIPAL DE INFRAESTRUTURA - SEMINFRA	
VIAS LOCAIS PROJETADAS	
LOCALIZAÇÃO: CIDADE UNIVERSITÁRIA	
EXTENSÃO: 20,92 km	
SINALIZAÇÃO	
PLANTA 05	
JULHO / 2022	H-1:1000
FOLHA 05/19 - CIDADE	


PREFEITURA DE
MACEIÓ


Victor Leonardo Azeiteiro
Engenheiro Civil
CREA Reg. Nac. Nº 0210384751



CONVERSÕES:

- FAIXA CONTINUA
- FAIXA CONTINUA DE BORDO

TACHÃO

PLACAS

NOTAS:
1. DIMENSÕES EM METROS;
2. SISTEMAS DE COORDENADAS:
SIRGAS 2000
PROJEÇÃO: UNIVERSAL TRANSVERSO DE MERCATOR (UTM)
DATUM: SIRGAS 2000
MERIDIANO CENTRAL: FUSO 25-36°W DE GR

FUTURE
ENGENHARIA PARA ALÉM DA TÉCNICA

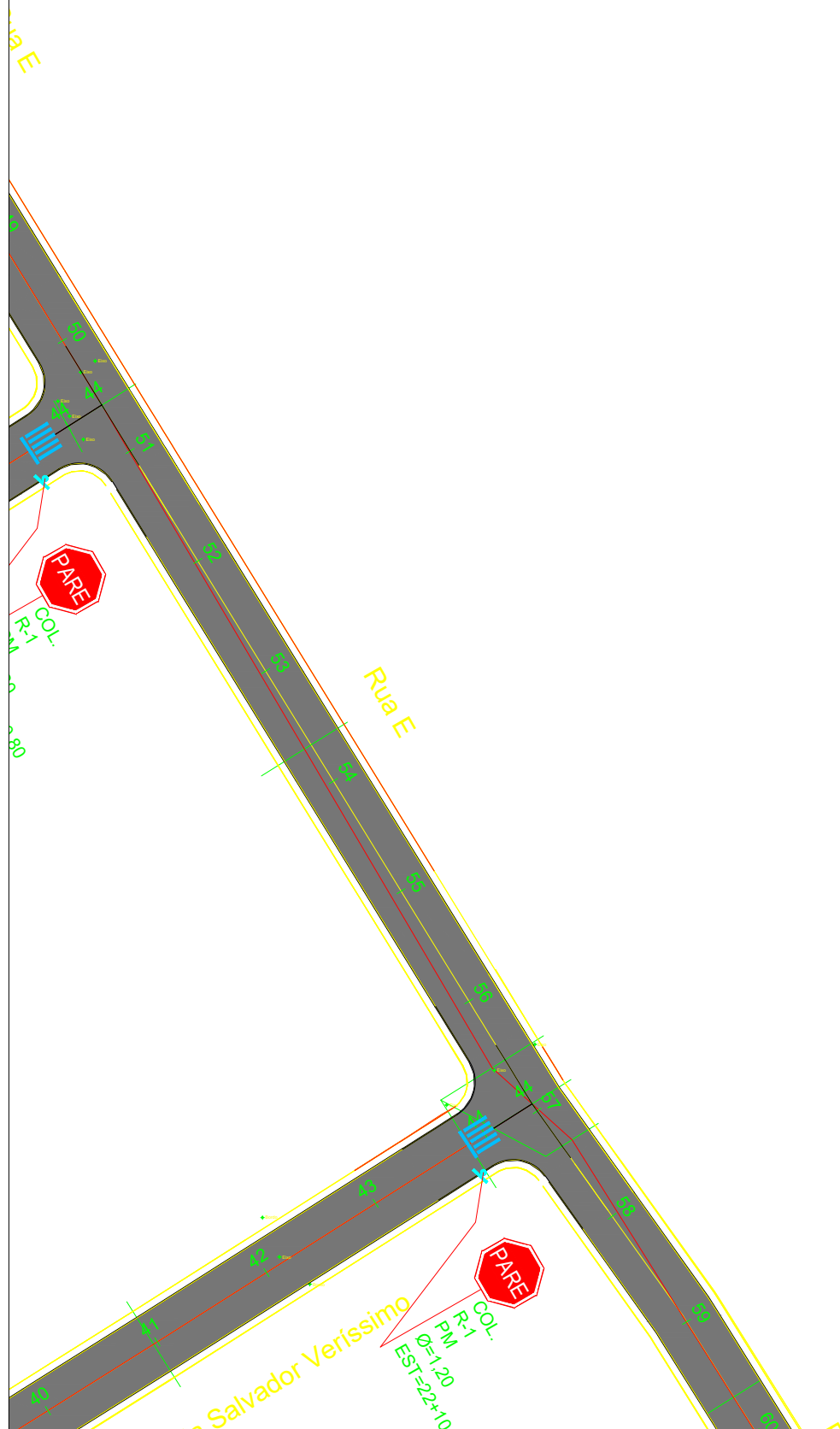
SECRETARIA MUNICIPAL DE INFRAESTRUTURA - SEMINFRA	
VIAS LOCAIS PROJETADAS LOCALIZAÇÃO: CIDADE UNIVERSITÁRIA EXTENSÃO: 20,92 km	SINALIZAÇÃO PLANTA 06
	JULHO / 2022 H-1:1000 FOLHA 06/19 - CIDADE



PREFEITURA DE
MACEIÓ



Victor Leonardo Adoli Barros
Engenheiro Civil
CREA Reg. Nac. Nº 0210384751



CONVERSÕES:

- FAIXA CONTINUA
- FAIXA CONTINUA DE BORDO



NOTAS:

- DIMENSÕES EM METROS:
- SISTEMAS DE COORDENADAS:

SIRGAS 2000
PROJEÇÃO: UNIVERSAL TRANSVERSO DE MERCATOR (UTM)
DATUM: SIRGAS 2000
MERIDIANO CENTRAL: FUSO 25-36°W DE GR

FUTURE
ENGENHARIA PARA ALÉM DA TÉCNICA

SECRETARIA MUNICIPAL DE INFRAESTRUTURA - SEMINFRA

VIAS LOCAIS PROJETADAS
LOCALIZAÇÃO: CIDADE UNIVERSITÁRIA
EXTENSÃO: 20,92 km

SINALIZAÇÃO
PLANTA 07


JULHO / 2022

H-1:1000

FOLHA 07/19 - CIDADE

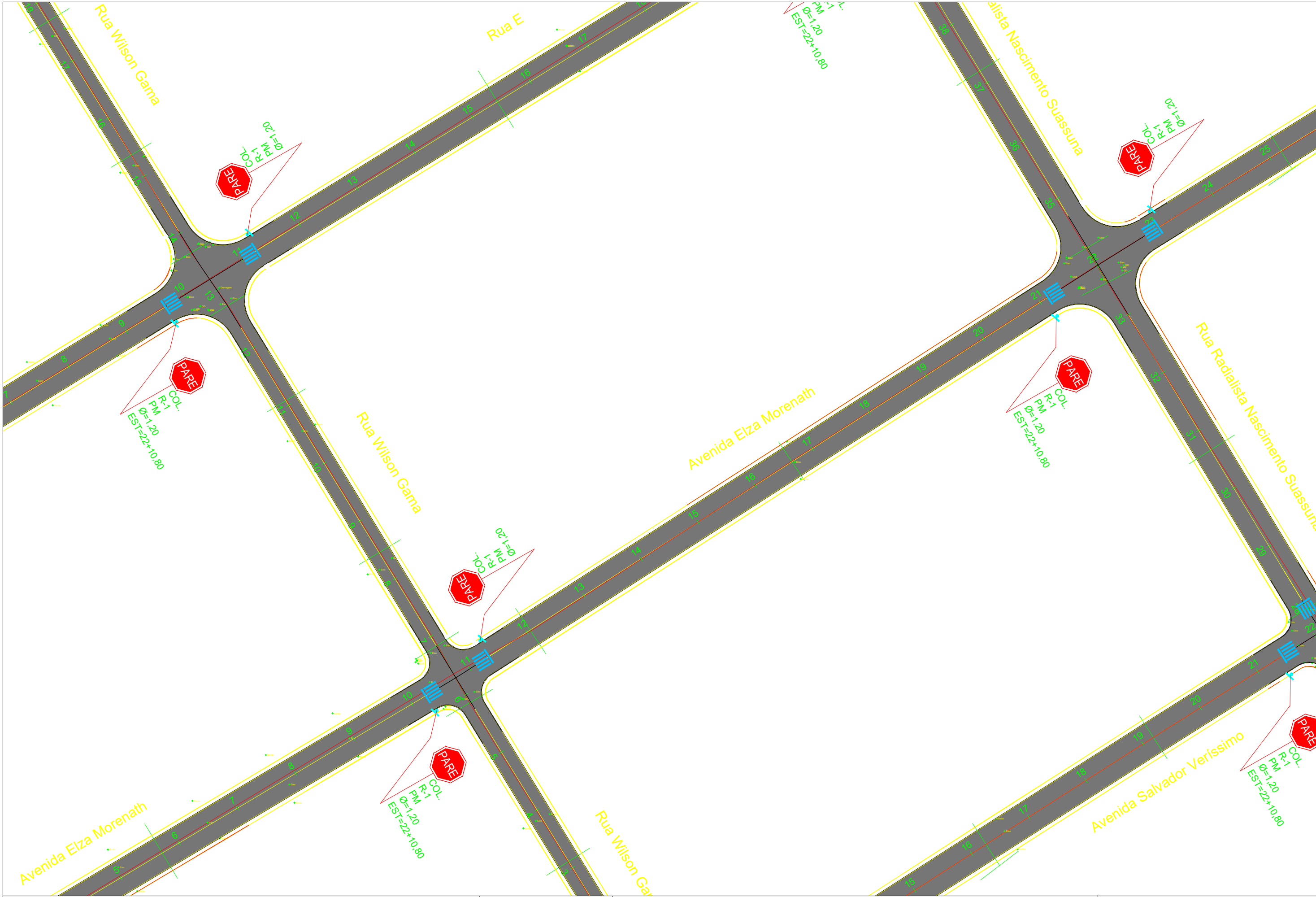


Victor Leonardo Acioli Barros
Victor Leonardo Acioli Barros
Engenheiro Civil
CREA Reg. Nac. Nº 0210384751



Victor Leonardo Aioli Barros
 Victor Leonardo Aioli Barros
 Engenheiro Civil
 CREA Reg. N° 0210384751





CONVERSÕES:

- FAIXA CONTINUA
- FAIXA CONTINUA DE BORDO
- TACHÃO
- PLACAS

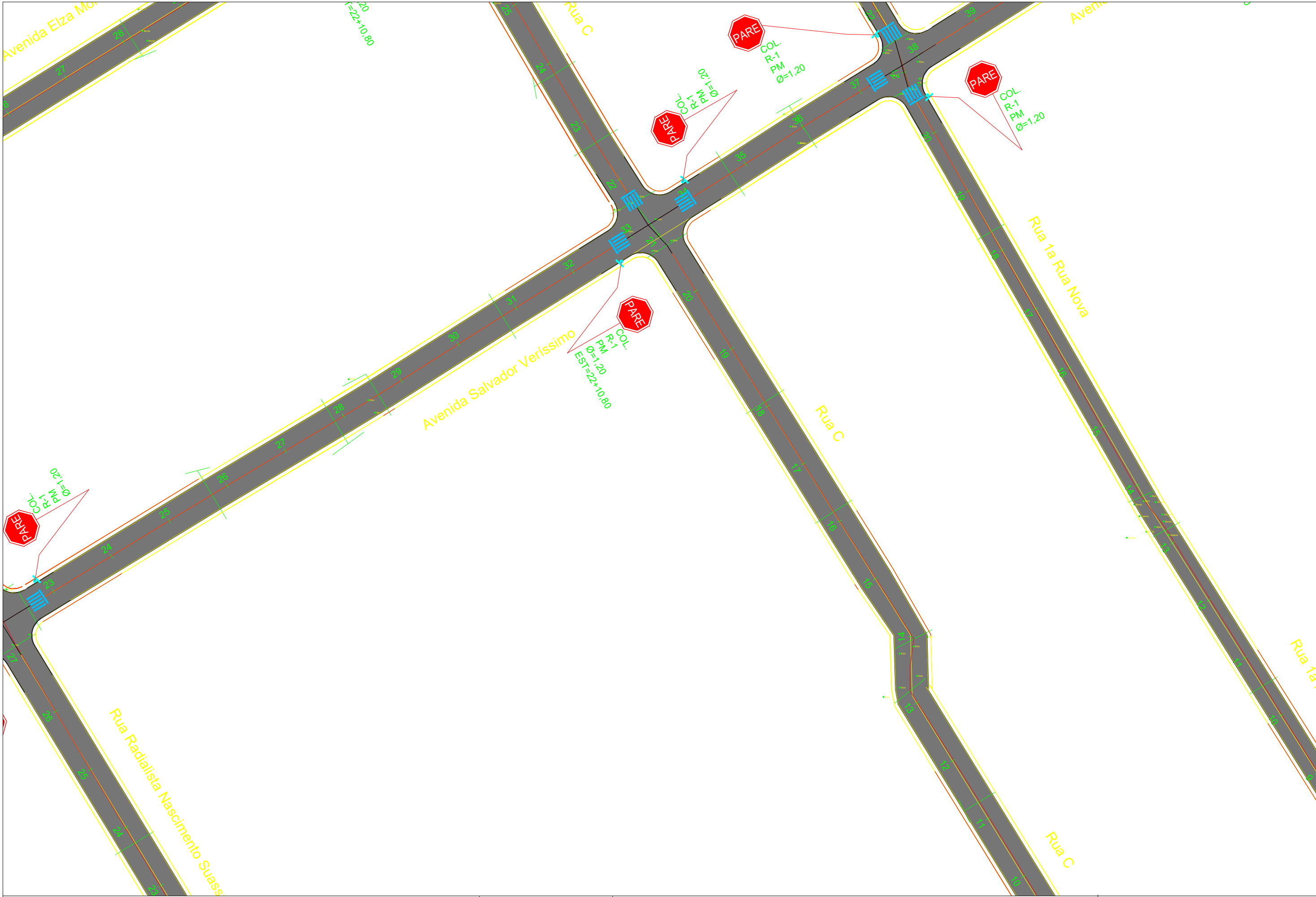
NOTAS:
1. DIMENSÕES EM METROS;
2. SISTEMAS DE COORDENADAS:
SIRGAS 2000
PROJEÇÃO: UNIVERSAL TRANSVERSO DE MERCATOR (UTM);
DATUM: SIRGAS 2000;
MERIDIANO CENTRAL: FUSO 25 -36°W DE GR



SECRETARIA MUNICIPAL DE INFRAESTRUTURA - SEMINFRA		
VIAS LOCAIS PROJETADAS		
LOCALIZAÇÃO: CIDADE UNIVERSITÁRIA		
EXTENSÃO: 20,92 km		
SINALIZAÇÃO		
PLANTA 09		
JULHO / 2022	H-1:1000	FOLHA 09/19 - CIDADE



Victor Leonardo Adeli Barros
Engenheiro Civil
CREA Reg. Nac. Nº 0210384751



CONVERSÕES:

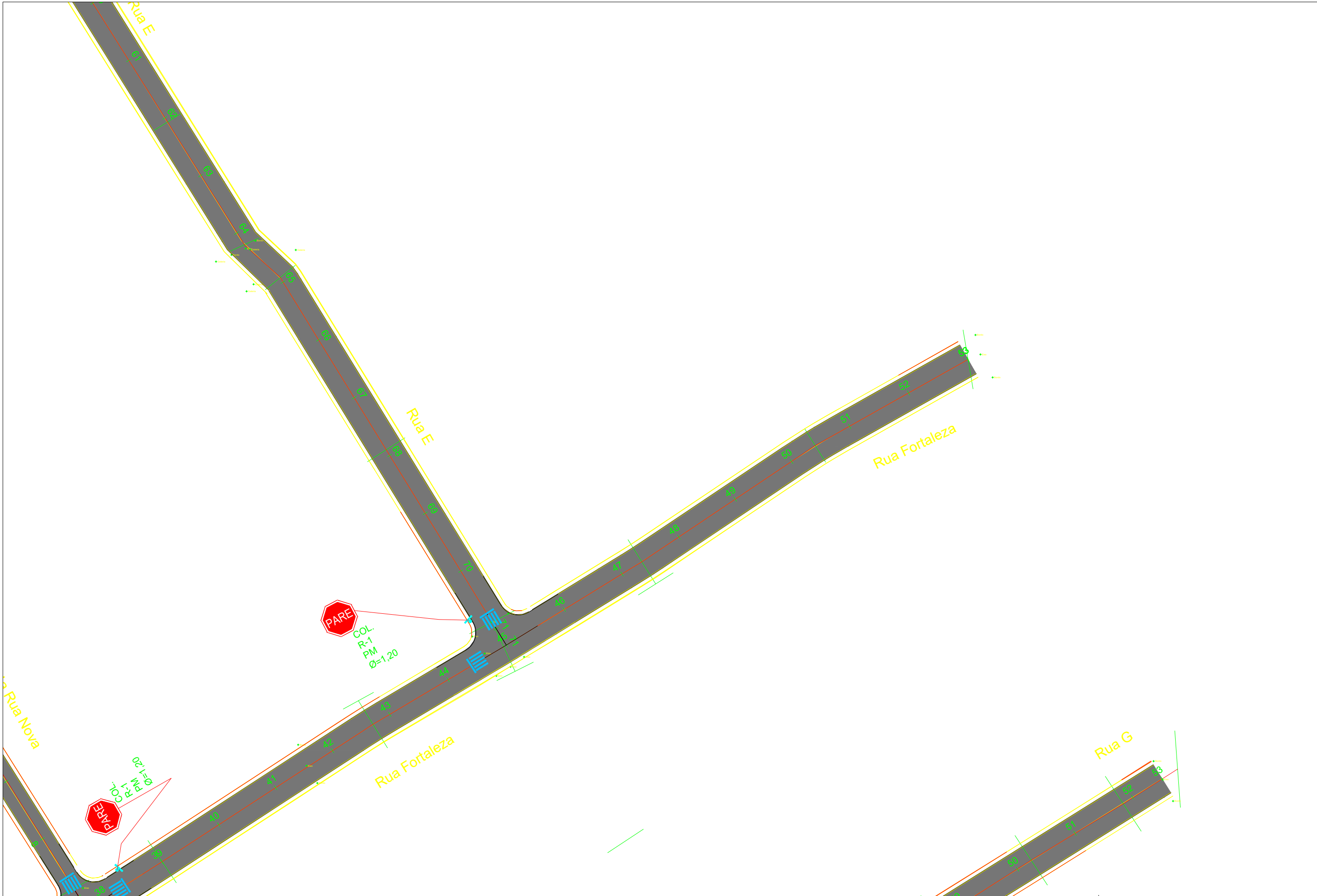
- FAIXA CONTINUA
- FAIXA CONTINUA DE BORDO
- TACHÃO
- PLACAS

NOTAS:
1. DIMENSÕES EM METROS;
2. SISTEMAS DE COORDENADAS:
SIRGAS 2000
PROJEÇÃO: UNIVERSAL TRANSVERSO DE MERCATOR (UTM);
DATUM: SIRGAS 2000
MERIDIANO CENTRAL: FUSO 25-36°W DE GR

FUTURE
ENGENHARIA PARA ALÉM DA TÉCNICA

SECRETARIA MUNICIPAL DE INFRAESTRUTURA - SEMINFRA	
VIAS LOCAIS PROJETADAS LOCALIZAÇÃO: CIDADE UNIVERSITÁRIA EXTENSÃO: 20,92 km	SINALIZAÇÃO PLANTA 10
	JULHO / 2022 H-1:1000 FOLHA 10/19 - CIDADE

 
PREFEITURA DE
MACEIÓ
Victor Leonardo Acioli Barros
Engenheiro Civil
CREA Reg. Nac. Nº 0210384751



CONVERSÕES:

- FAIXA CONTINUA
- FAIXA CONTINUA DE BORDO
- TACHÃO
- PLACAS

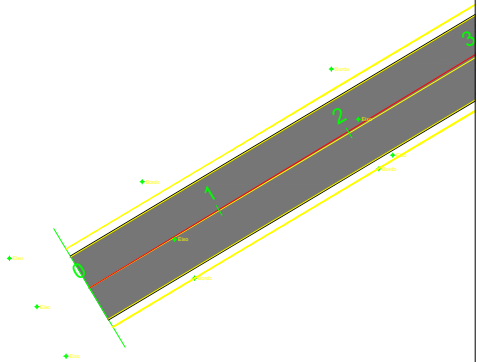
NOTAS:
1. DIMENSÕES EM METROS;
2. SISTEMAS DE COORDENADAS:
SIRGAS 2000
PROJEÇÃO: UNIVERSAL TRANSVERSO DE MERCATOR (UTM);
DATUM: SIRGAS 2000
MERIDIANO CENTRAL: FUSO 25 -36°W DE GR

FUTURE
ENGENHARIA PARA ALÉM DA TÉCNICA

SECRETARIA MUNICIPAL DE INFRAESTRUTURA - SEMINFRA		
VIAS LOCAIS PROJETADAS LOCALIZAÇÃO: CIDADE UNIVERSITÁRIA EXTENSÃO: 20,92 km	SINALIZAÇÃO PLANTA 11	
	JULHO / 2022	FOLHA 11/19 - CIDADE



Victor Leonardo Acioli Barros
Victor Leonardo Acioli Barros
Engenheiro Civil
CREA Reg. Nac. Nº 0210384751



Victor Leonardo Acioli Barros
Victor Leonardo Acioli Barros
Engenheiro Civil
CREA Reg. Nac. Nº 0210384751

CONVERSÕES:  FAIXA CONTINUA
 FAIXA CONTINUA DE BORDO



TACHÃO
PLACAS

NOTAS:
1. DIMENSÕES EM METROS;
2. SISTEMAS DE COORDENADAS:
SIRGAS 2000
PROJEÇÃO: UNIVERSAL TRANSVERSO DE MERCATOR (UTM);
DATUM: SIRGAS 2000
MERIDIANO CENTRAL: FUSO 25 - 36°W DE GR

FUTURE
ENGENHARIA PARA ALÉM DA TÉCNICA

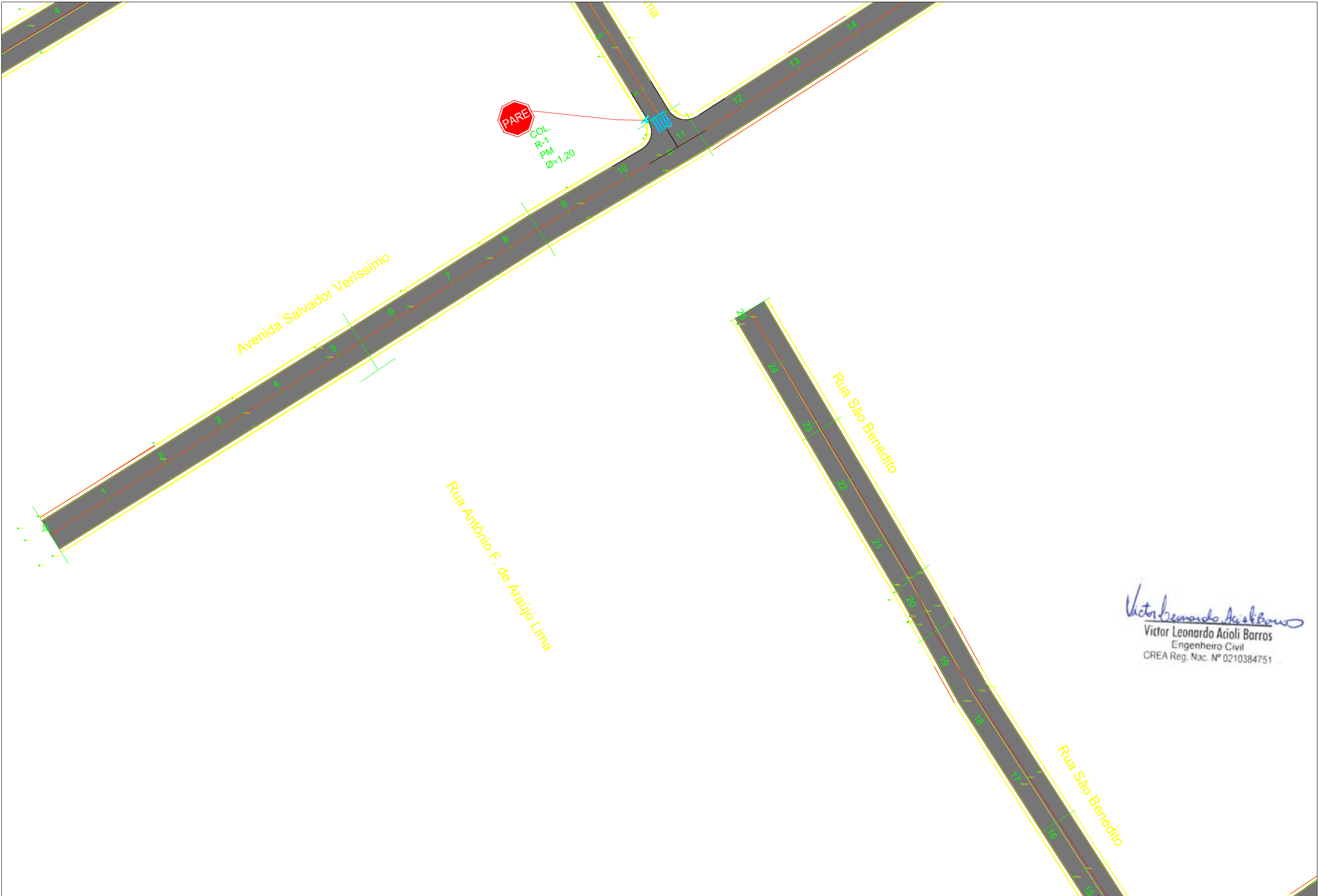
SECRETARIA MUNICIPAL DE INFRAESTRUTURA - SEMINFRA

VIAS LOCAIS PROJETADAS
LOCALIZAÇÃO: CIDADE UNIVERSITÁRIA
EXTENSÃO: 20,92 km

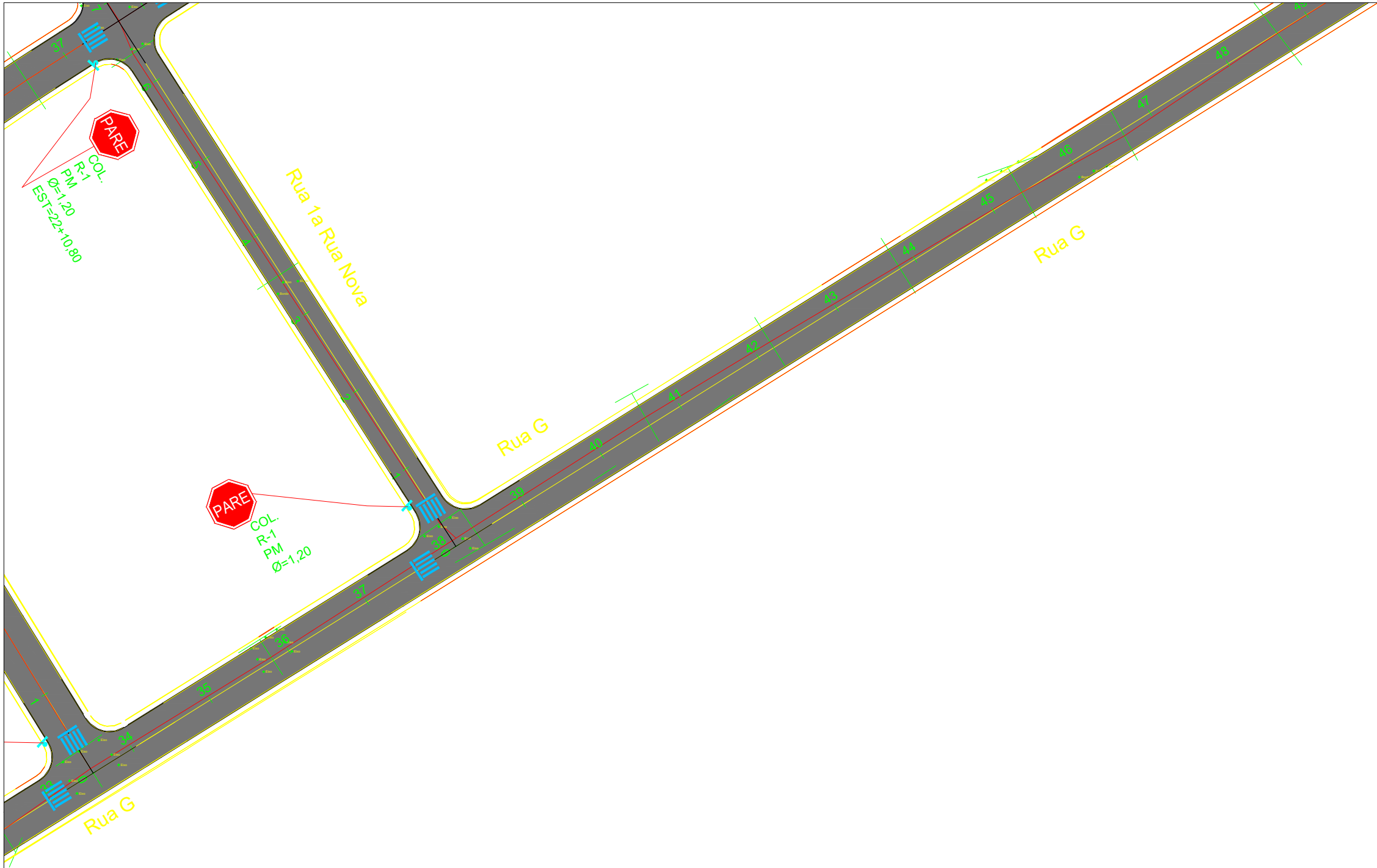
SINALIZAÇÃO
PLANTA 12

JULHO / 2022	H-1:1000	FOLHA 12/19 - CIDADE
--------------	----------	----------------------





Victor Leonardo Acioli Barros
Victor Leonardo Acioli Barros
Engenheiro Civil
CREA Reg. Nac. Nº 0210384751



Victor Leonardo Acioli Barros
Victor Leonardo Acioli Barros
Engenheiro Civil
CREA Reg. Nac. Nº 0210384751

CONVERSÕES:

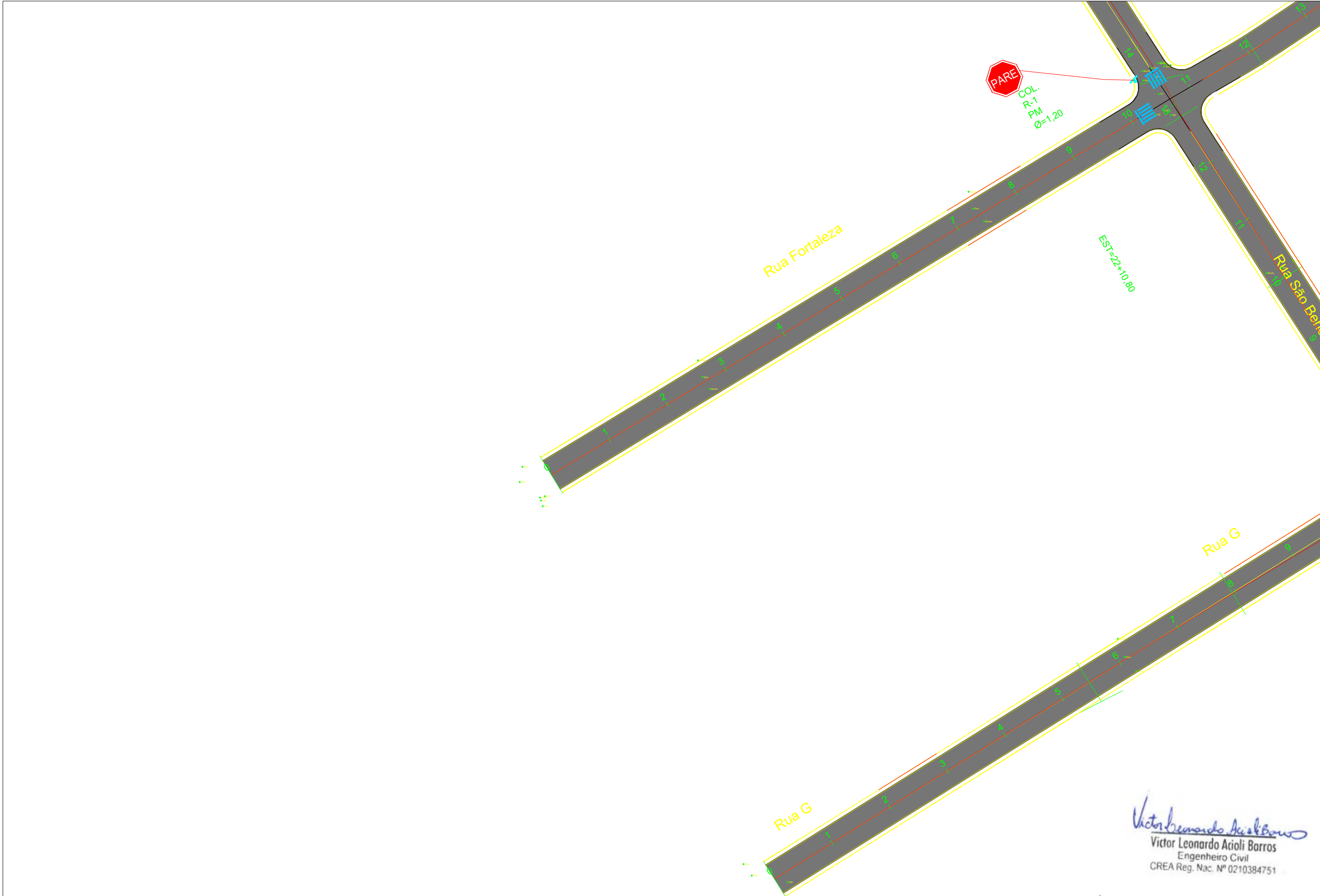
- FAIXA CONTINUA
- FAIXA CONTINUA DE BORDO
- TACHÃO
- PLACAS

NOTAS:
1. DIMENSÕES EM METROS;
2. SISTEMAS DE COORDENADAS:
SIRGAS 2000
PROJEÇÃO: UNIVERSAL TRANSVERSO DE MERCATOR (UTM);
DATUM: SIRGAS 2000
MERIDIANO CENTRAL: FUSO 25 - 36°W DE GR



SECRETARIA MUNICIPAL DE INFRAESTRUTURA - SEMINFRA	
VIAS LOCAIS PROJETADAS LOCALIZAÇÃO: CIDADE UNIVERSITÁRIA EXTENSÃO: 20,92 km	SINALIZAÇÃO PLANTAL 15
	JULHO / 2022 H-1:1000 FOLHA 15/19 - CIDADE





Victor Leonardo Acioli Barros
Victor Leonardo Acioli Barros
Engenheiro Civil
CREA Reg. Nac. Nº 0210384751

CONVERSÕES: — FAIXA CONTINUA
— FAIXA CONTINUA DE BORDO



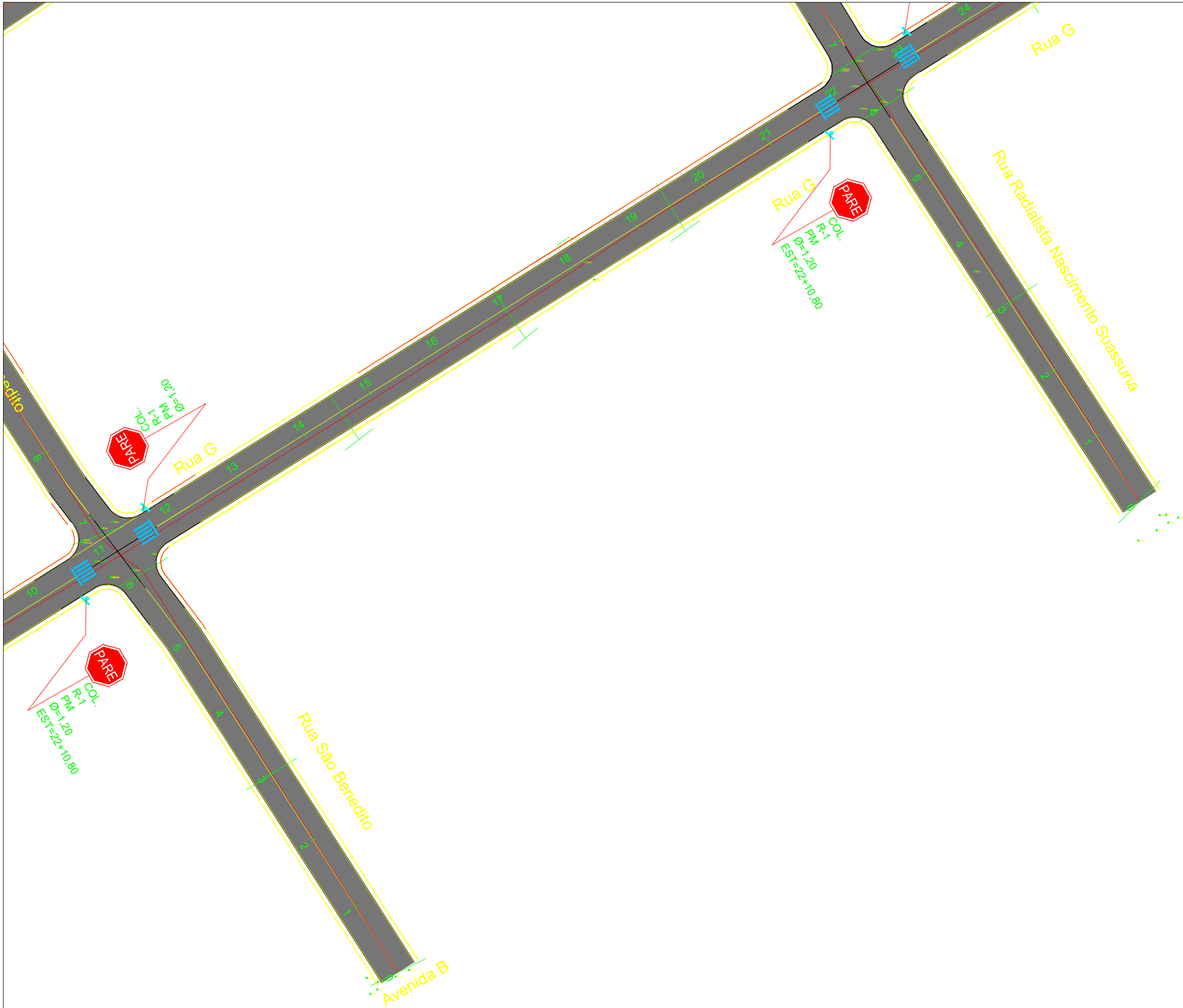
TACHÃO
PLACAS

NOTAS:
1. DIMENSÕES EM METROS;
2. SISTEMAS DE COORDENADAS:
SIRGAS 2000
PROJEÇÃO: UNIVERSAL TRANSVERSO DE MERCATOR (UTM);
DATUM: SIRGAS 2000
MERIDIANO CENTRAL: FUSO 25-36°W DE GR



SECRETARIA MUNICIPAL DE INFRAESTRUTURA - SEMINFRA		
VIAS LOCAIS PROJETADAS LOCALIZAÇÃO: CIDADE UNIVERSITÁRIA EXTENSÃO: 20,92 km	SINALIZAÇÃO PLANTA 16	
	JULHO / 2022	FOLHA 16/19 - CIDADE





Victor Leonardo Acioli Barros
Victor Leonardo Acioli Barros
Engenheiro Civil
CREA Reg. Nac. Nº 0210384751

CONVERSÕES:		FAIXA CONTINUA
		FAIXA CONTINUA DE BORDO
		TACHÃO
		PLACAS

NOTAS:
1. DIMENSÕES EM METROS;
2. SISTEMAS DE COORDENADAS:
SIRGAS 2000
PROJEÇÃO: UNIVERSAL TRANSVERSO DE MERCATOR (UTM);
DATUM: SIRGAS 2000
MERIDIANO CENTRAL: FUSO 25 - 36°W DE GR

FUTURE
ENGENHARIA PARA ALÉM DA TÉCNICA

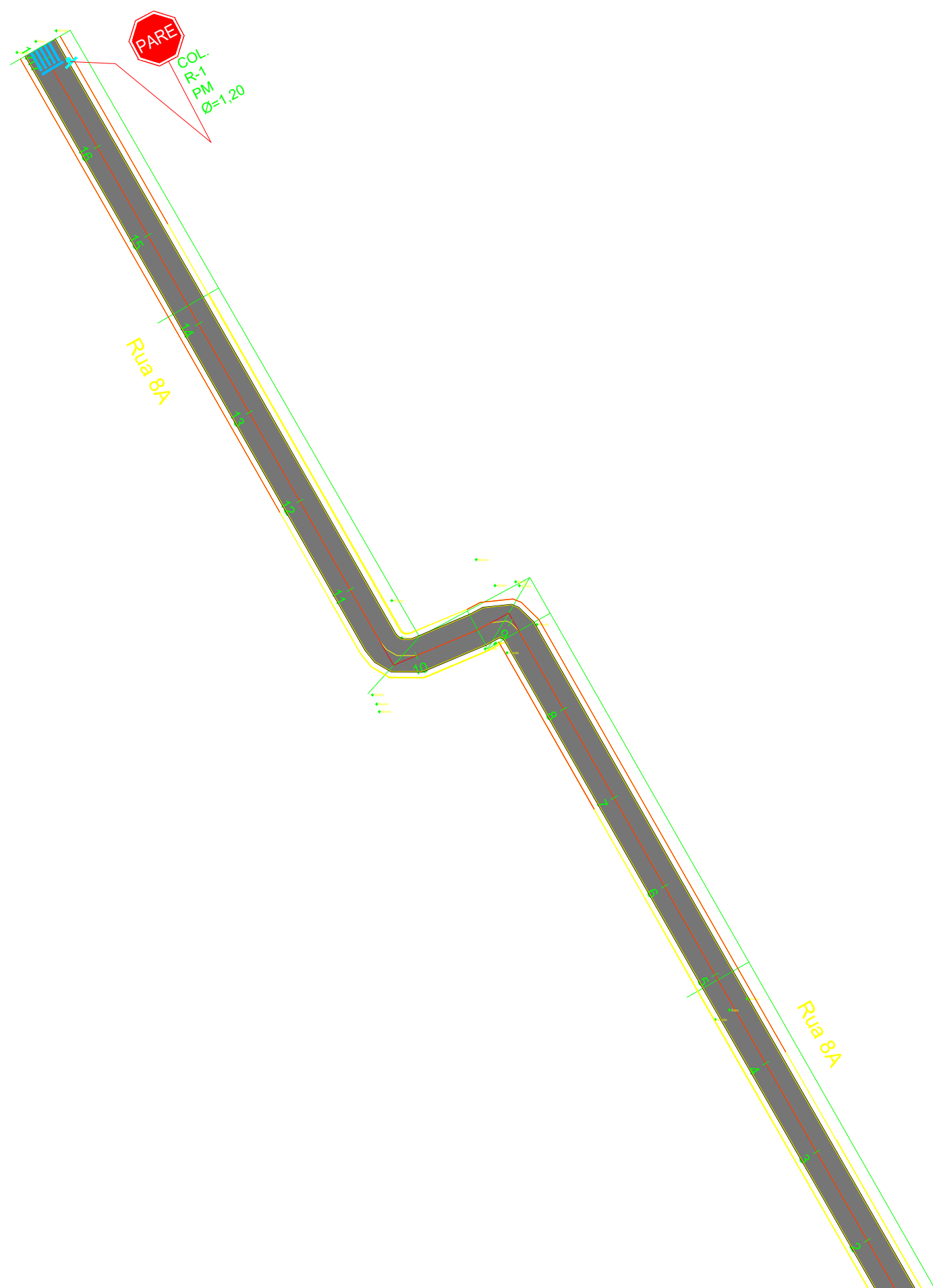
SECRETARIA MUNICIPAL DE INFRAESTRUTURA - SEMINFRA

VIAS LOCAIS PROJETADAS
LOCALIZAÇÃO: CIDADE UNIVERSITÁRIA
EXTENSÃO: 20,92 km

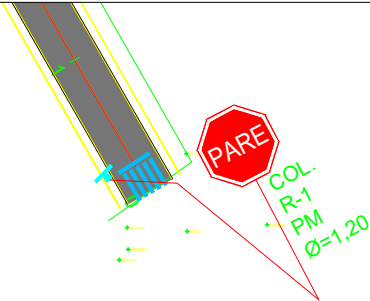
SINALIZAÇÃO
PLANTA 17

JULHO / 2022	H-1:1000	FOLHA 17/19 - CIDADE
--------------	----------	----------------------





Victor Leonardo Acioli Barros
Victor Leonardo Acioli Barros
Engenheiro Civil
CREA Reg. Nac. Nº 0210384751



Victor Leonardo Acioli Barros
Victor Leonardo Acioli Barros
Engenheiro Civil
CREA Reg. Nac. Nº 0210384751

CONVERSÕES:  FAIXA CONTINUA
 FAIXA CONTINUA DE BORDO



TACHÃO
PLACAS

NOTAS:
1. DIMENSÕES EM METROS;
2. SISTEMAS DE COORDENADAS:
SIRGAS 2000
PROJEÇÃO: UNIVERSAL TRANSVERSO DE MERCATOR (UTM);
DATUM: SIRGAS 2000
MERIDIANO CENTRAL: FUSO 25 -36°W DE GR



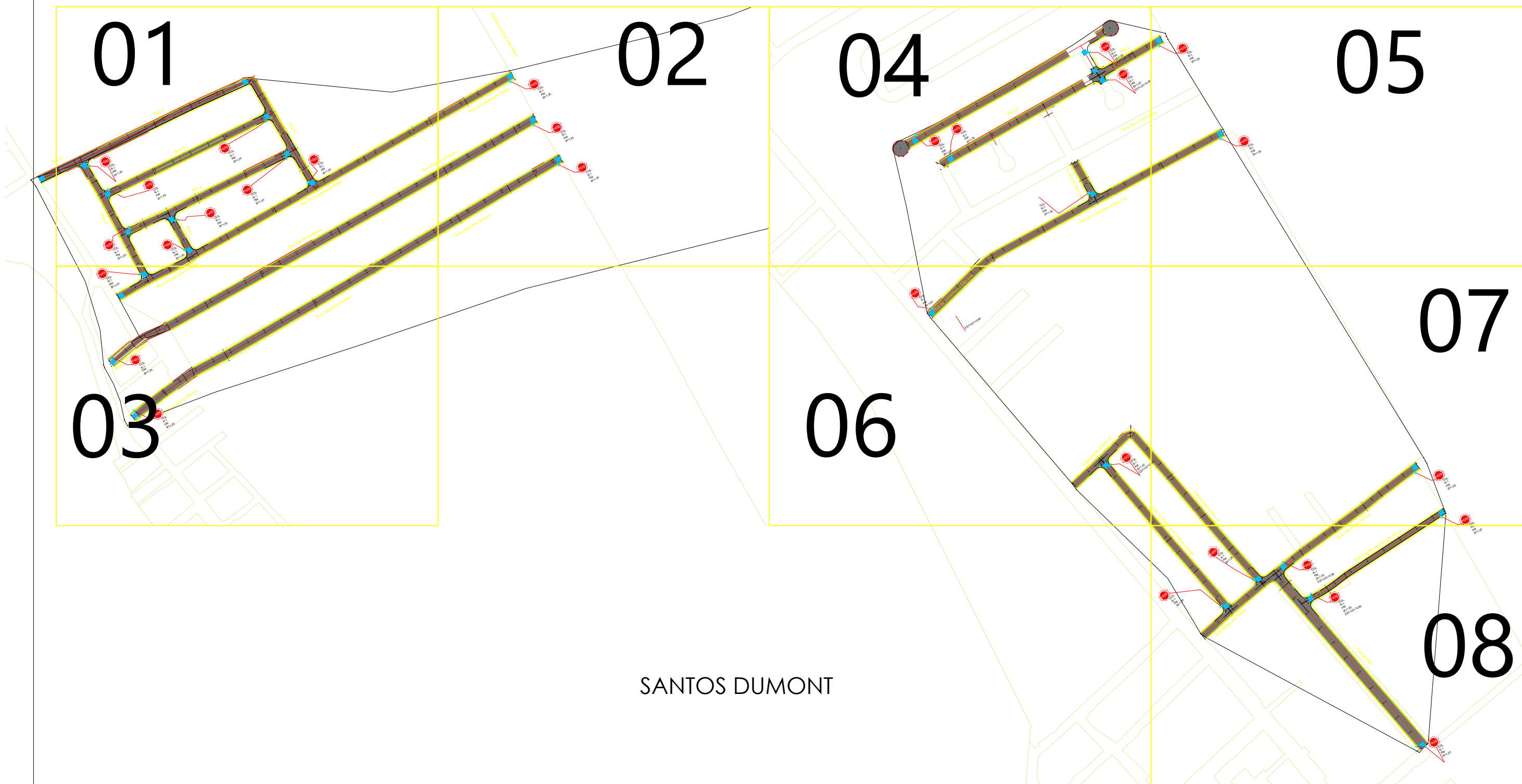
SECRETARIA MUNICIPAL DE INFRAESTRUTURA - SEMINFRA

VIAS LOCAIS PROJETADAS
LOCALIZAÇÃO: CIDADE UNIVERSITÁRIA
EXTENSÃO: 20,92 km

SINALIZAÇÃO
PLANTA 19

JULHO / 2022 H-1:1000 FOLHA 19/19 - CIDADE





SANTOS DUMONT

Victor Leonardo Acioli Barros
Engenheiro Civil
CREA Reg. Nac. Nº 0210384751

CONVERSÕES:

- FAIXA CONTINUA
- FAIXA CONTINUA DE BORDO
- TACHÃO
- PLACAS

NOTAS:
1. DIMENSÕES EM METROS;
2. SISTEMAS DE COORDENADAS:
SIRGAS 2000
PROJEÇÃO: UNIVERSAL TRANSVERSO DE MERCATOR (UTM);
DATUM: SIRGAS 2000
MERIDIANO CENTRAL: FUSO 25-36°W DE GR



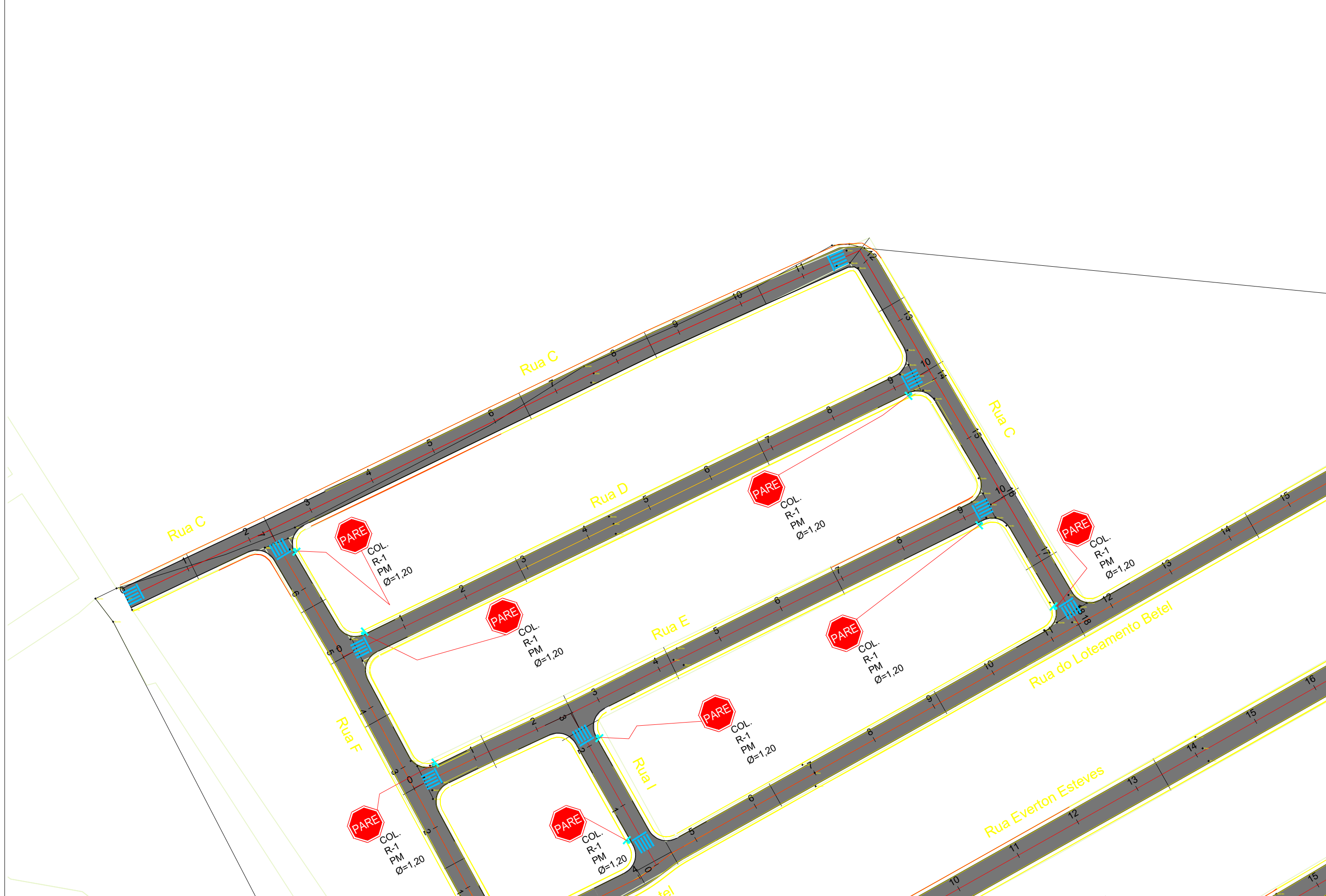
SECRETARIA MUNICIPAL DE INFRAESTRUTURA - SEMINFRA

VIAS LOCAIS PROJETADAS
LOCALIZAÇÃO: SANTOS DUMONT
EXTENSÃO: 20,92 km

SINALIZAÇÃO
PLANTA GERAL SANTOS DUMONT

JULHO / 2022 H-1:4000 FOLHA 1/1 - S.D.





CONVERSÕES:

- FAIXA CONTINUA
- FAIXA CONTINUA DE BORDO



NOTAS:

1. DIMENSÕES EM METROS;
2. SISTEMAS DE COORDENADAS: SIRGAS 2000

PROJEÇÃO: UNIVERSAL TRANSVERSO DE MERCATOR (UTM);
DATUM: SIRGAS 2000
MERIDIANO CENTRAL: FUSO 25-36°W DE GR

FUTURE
ENGENHARIA PARA ALÉM DA TÉCNICA

VIAS LOCAIS PROJETADAS
LOCALIZAÇÃO: SANTOS DUMONT
EXTENSÃO: 20,92 km

SECRETARIA MUNICIPAL DE INFRAESTRUTURA - SEMINFRA

SINALIZAÇÃO
PLANTA 01

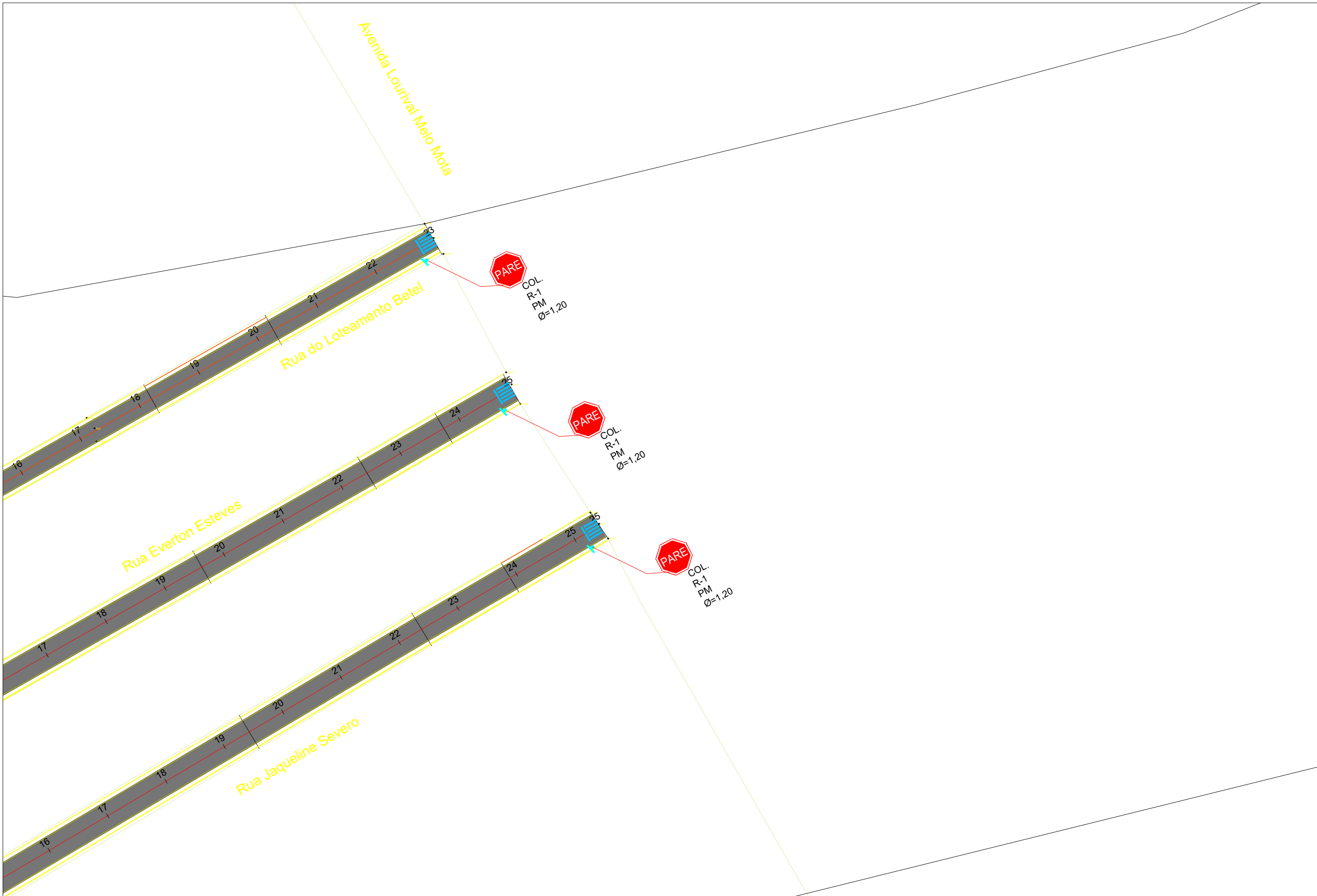
JULHO / 2022

H-1:1000

FOLHA 1/8 - S.D



Victor Leonardo Azeiteiro
Victor Leonardo Azeiteiro Barros
Engenheiro Civil
CREA Reg. Nac. Nº 0210384751



CONVERSÕES:

- FAIXA CONTINUA
- FAIXA CONTINUA DE BORDO
- TACHÃO
- PLACAS

NOTAS:
1. DIMENSÕES EM METROS;
2. SISTEMAS DE COORDENADAS:
SIRGAS 2000
PROJEÇÃO: UNIVERSAL TRANSVERSO DE MERCATOR (UTM);
DATUM: SIRGAS 2000
MERIDIANO CENTRAL: FUSO 25 - 36°W DE GR

FUTURE
ENGENHARIA PARA ALÉM DA TÉCNICA

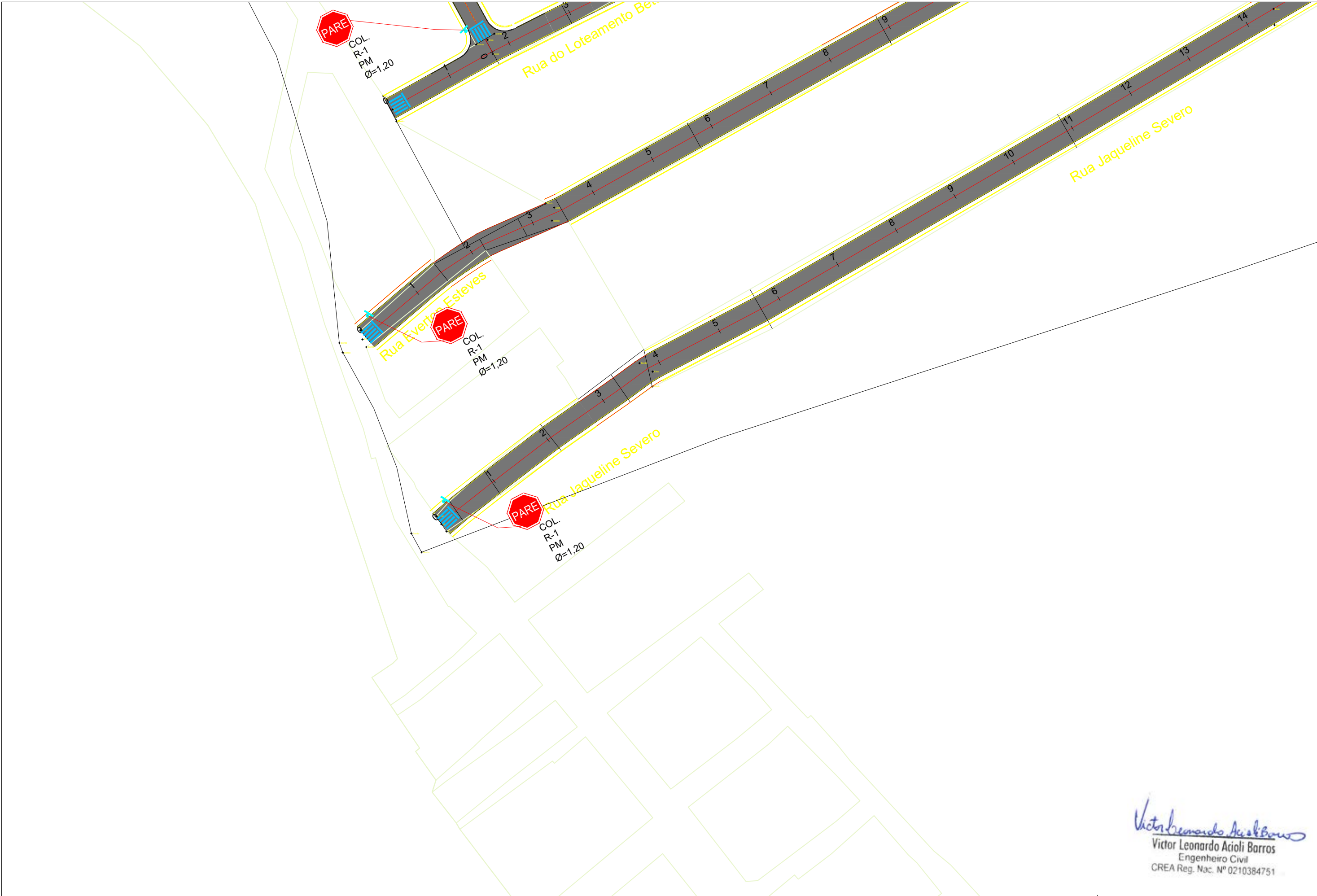
SECRETARIA MUNICIPAL DE INFRAESTRUTURA - SEMINFRA			
VIAS LOCAIS PROJETADAS		SINALIZAÇÃO	
LOCALIZAÇÃO: SANTOS DUMONT		PLANTA 02	
EXTENSÃO: 20,92 km		JULHO / 2022	FOLHA 2/8 - S.D



PREFEITURA DE
MACEIÓ



Victor Leonardo Adeli Barros
Engenheiro Civil
CREA Reg. Nac. Nº 0210384751



Victor Leonardo Acioli Barros
Victor Leonardo Acioli Barros
Engenheiro Civil
CREA Reg. Nac. Nº 0210384751

CONVERSÕES:

	FAIXA CONTINUA
	FAIXA CONTINUA DE BORDO



NOTAS:
1. DIMENSÕES EM METROS;
2. SISTEMAS DE COORDENADAS:
SIRGAS 2000
PROJEÇÃO: UNIVERSAL TRANSVERSO DE MERCATOR (UTM);
DATUM: SIRGAS 2000
MERIDIANO CENTRAL: FUSO 25 - 36°W DE GR



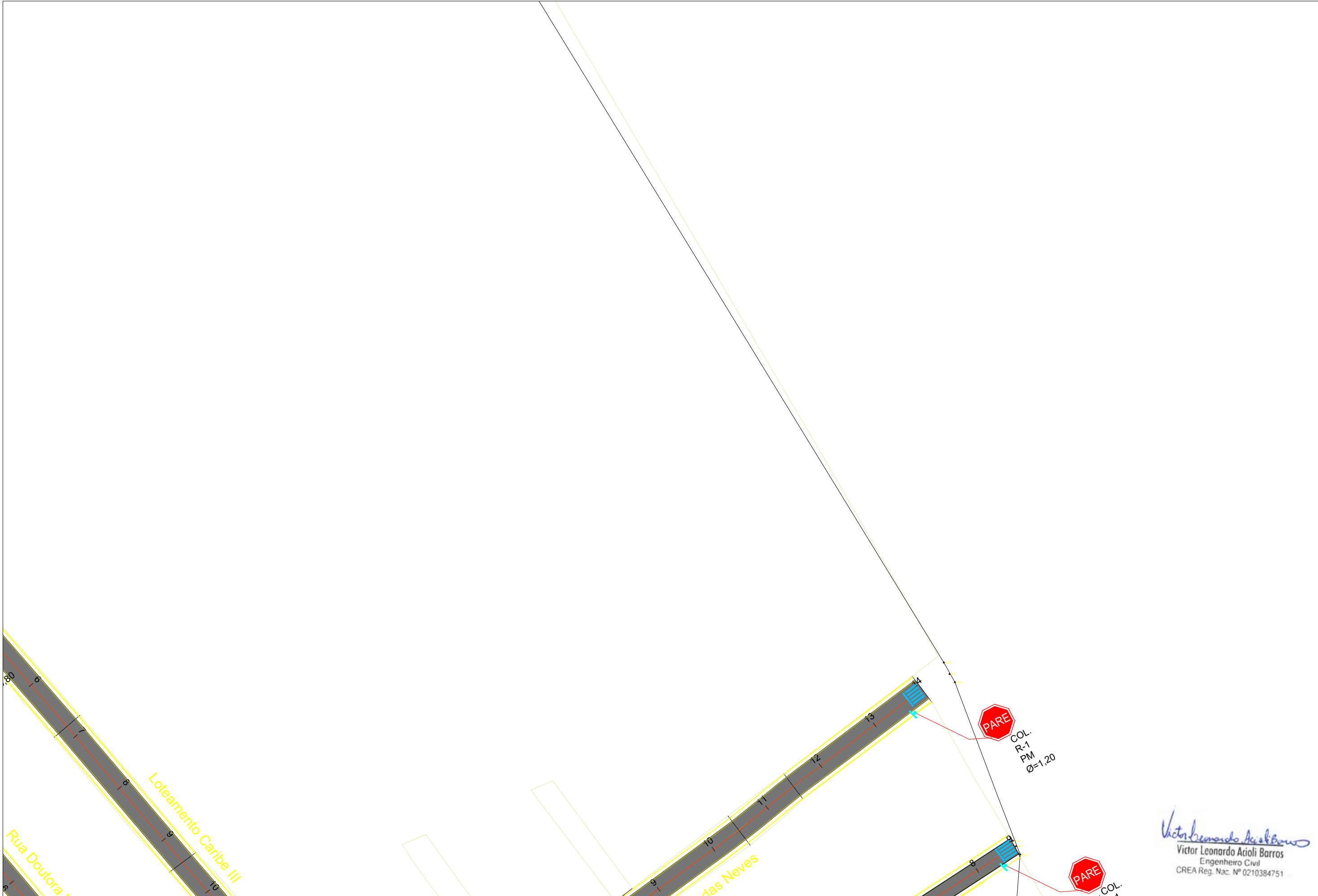
SECRETARIA MUNICIPAL DE INFRAESTRUTURA - SEMINFRA

VIAS LOCAIS PROJETADAS
LOCALIZAÇÃO: SANTOS DUMONT
EXTENSÃO: 20,92 km

SINALIZAÇÃO
PLANTA 03

JULHO / 2022	H-1:1000	FOLHA 3/8 - S.D
--------------	----------	-----------------





Victor Leonardo Acioli Barros
Victor Leonardo Acioli Barros
Engenheiro Civil
CREA Reg. Nac. Nº 0210384751

CONVERSÕES:

	FAIXA CONTINUA
	FAIXA CONTINUA DE BORDO
	TACHÃO
	PLACAS

NOTAS:
1. DIMENSÕES EM METROS;
2. SISTEMAS DE COORDENADAS:
SIRGAS 2000
PROJEÇÃO: UNIVERSAL TRANSVERSO DE MERCATOR (UTM);
DATUM: SIRGAS 2000
MERIDIANO CENTRAL: FUSO 25 - 36°W DE GR



SECRETARIA MUNICIPAL DE INFRAESTRUTURA - SEMINFRA		
VIAS LOCAIS PROJETADAS		
LOCALIZAÇÃO: SANTOS DUMONT		
EXTENSÃO: 20,92 km		
SINALIZAÇÃO PLANTA 07		
JULHO / 2022	H-1:1000	FOLHA 7/8 - S.D





Victor Leonardo Acioli Barros
Victor Leonardo Acioli Barros
Engenheiro Civil
CREA Reg. Nac. Nº 0210384751

CONVERSÕES:
FAIXA CONTINUA
FAIXA CONTINUA DE BORDO



TACHÃO
PLACAS

NOTAS:
1. DIMENSÕES EM METROS;
2. SISTEMAS DE COORDENADAS:
SIRGAS 2000
PROJEÇÃO: UNIVERSAL TRANSVERSO DE MERCATOR (UTM);
DATUM: SIRGAS 2000
MERIDIANO CENTRAL: FUSO 25 - 36°W DE GR

FUTURE
ENGENHARIA PARA ALÉM DA TÉCNICA

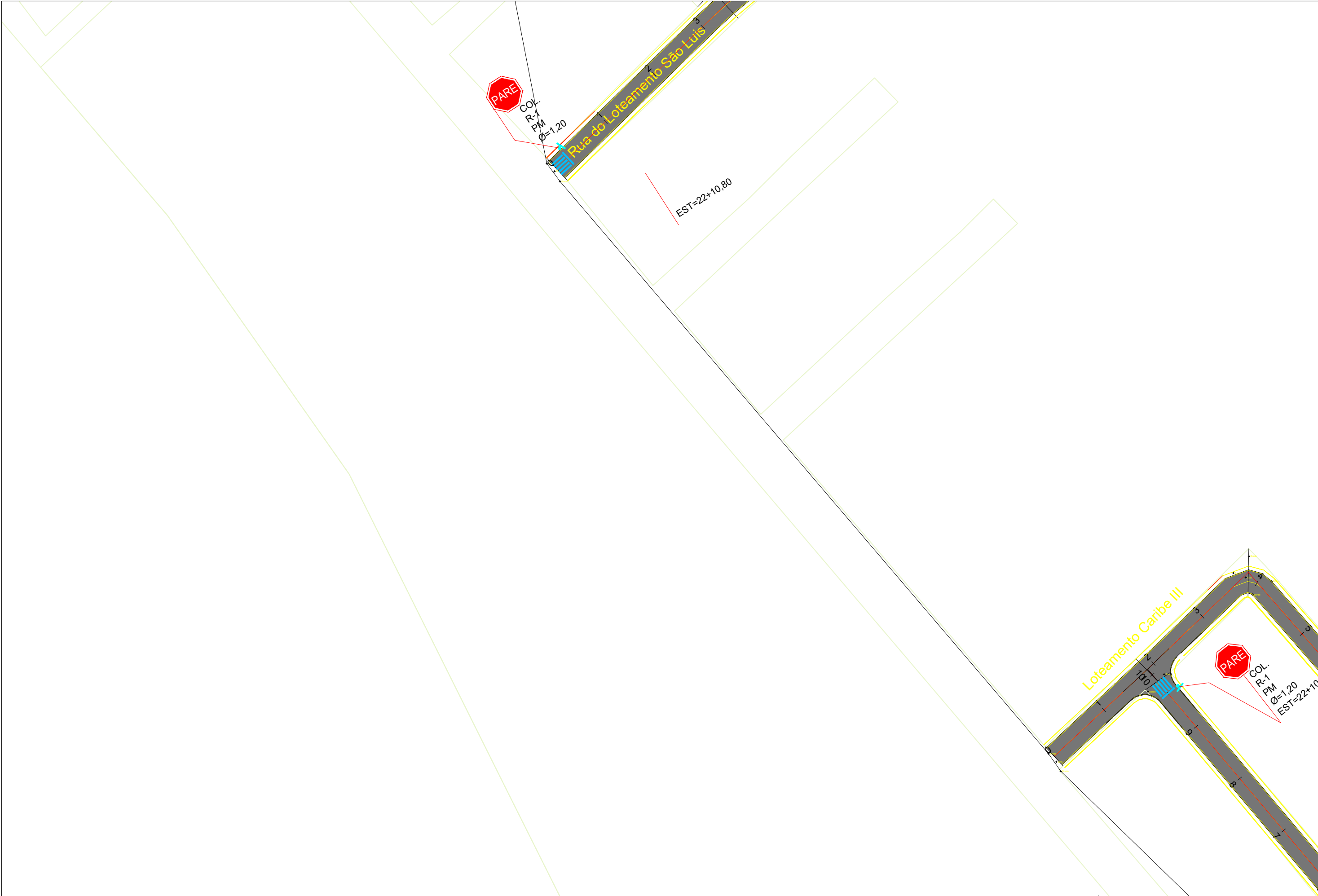
SECRETARIA MUNICIPAL DE INFRAESTRUTURA - SEMINFRA

VIAS LOCAIS PROJETADAS
LOCALIZAÇÃO: SANTOS DUMONT
EXTENSÃO: 20,92 km

SINALIZAÇÃO
PLANTA 05

JULHO / 2022	H-1:1000	FOLHA 5/8 - S.D
--------------	----------	-----------------





CONVERSÕES:

FAIXA CONTINUA

FAIXA CONTINUA DE BORDO

TACHÃO

PLACAS

NOTAS:
1. DIMENSÕES EM METROS;
2. SISTEMAS DE COORDENADAS:
SIRGAS 2000
PROJEÇÃO: UNIVERSAL TRANSVERSO DE MERCATOR (UTM);
DATUM: SIRGAS 2000
MERIDIANO CENTRAL: FUSO 25 -36°W DE GR

FUTURE

ENGENHARIA PARA ALÉM DA TÉCNICA

SECRETARIA MUNICIPAL DE INFRAESTRUTURA - SEMINFRA

VIAS LOCAIS PROJETADAS

LOCALIZAÇÃO: SANTOS DUMONT

EXTENSÃO: 20,92 km

SINALIZAÇÃO

PLANTA 06

JULHO / 2022

H-1:1000

FOLHA 6/8 - S.D.

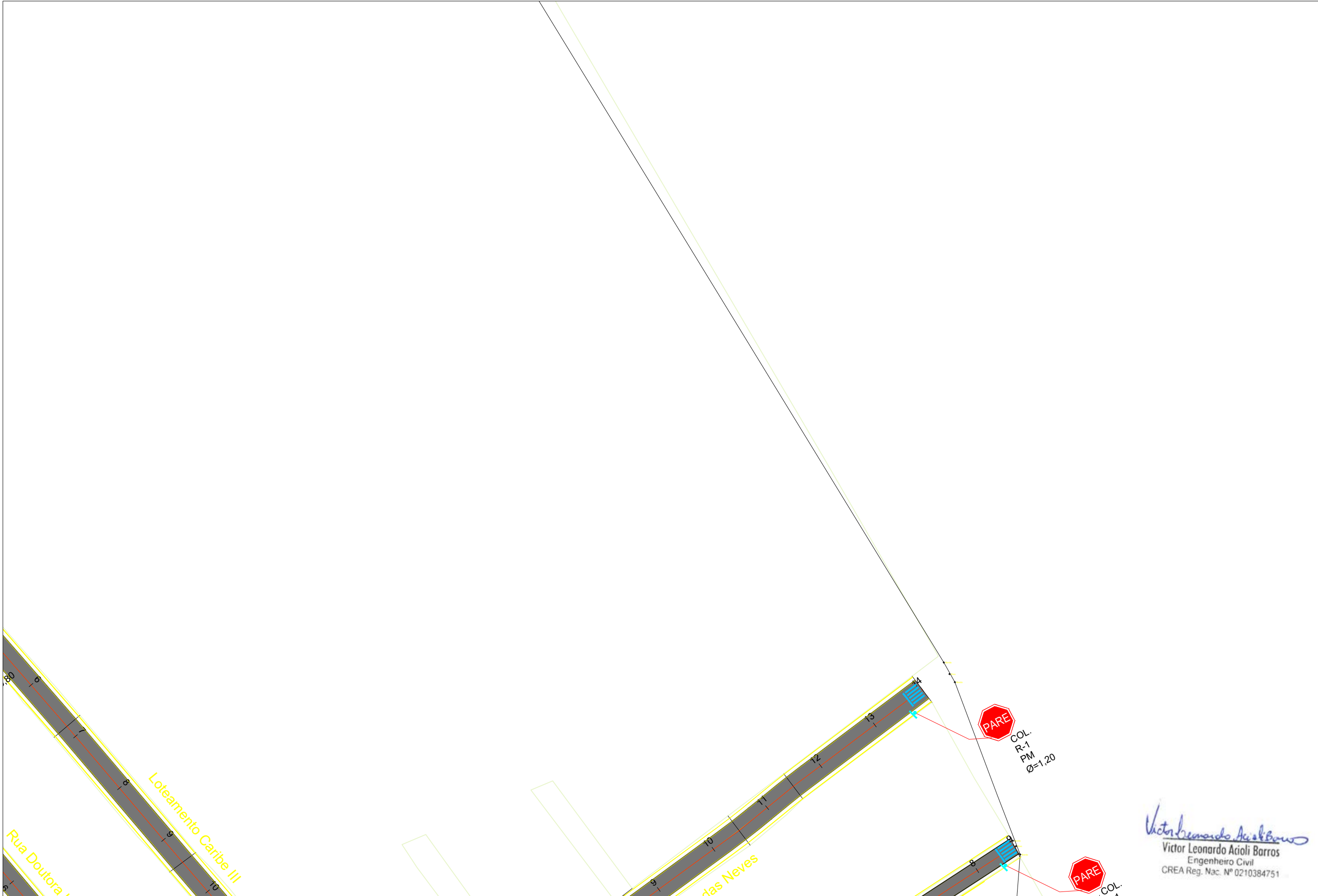
PREFEITURA DE

MACEIÓ

Victor Leonardo Acioli Barros

Engenheiro Civil

CREA Reg. Nac. Nº 0210384751



Victor Leonardo Acioli Barros
Victor Leonardo Acioli Barros
Engenheiro Civil
CREA Reg. Nac. Nº 0210384751

CONVERSÕES:

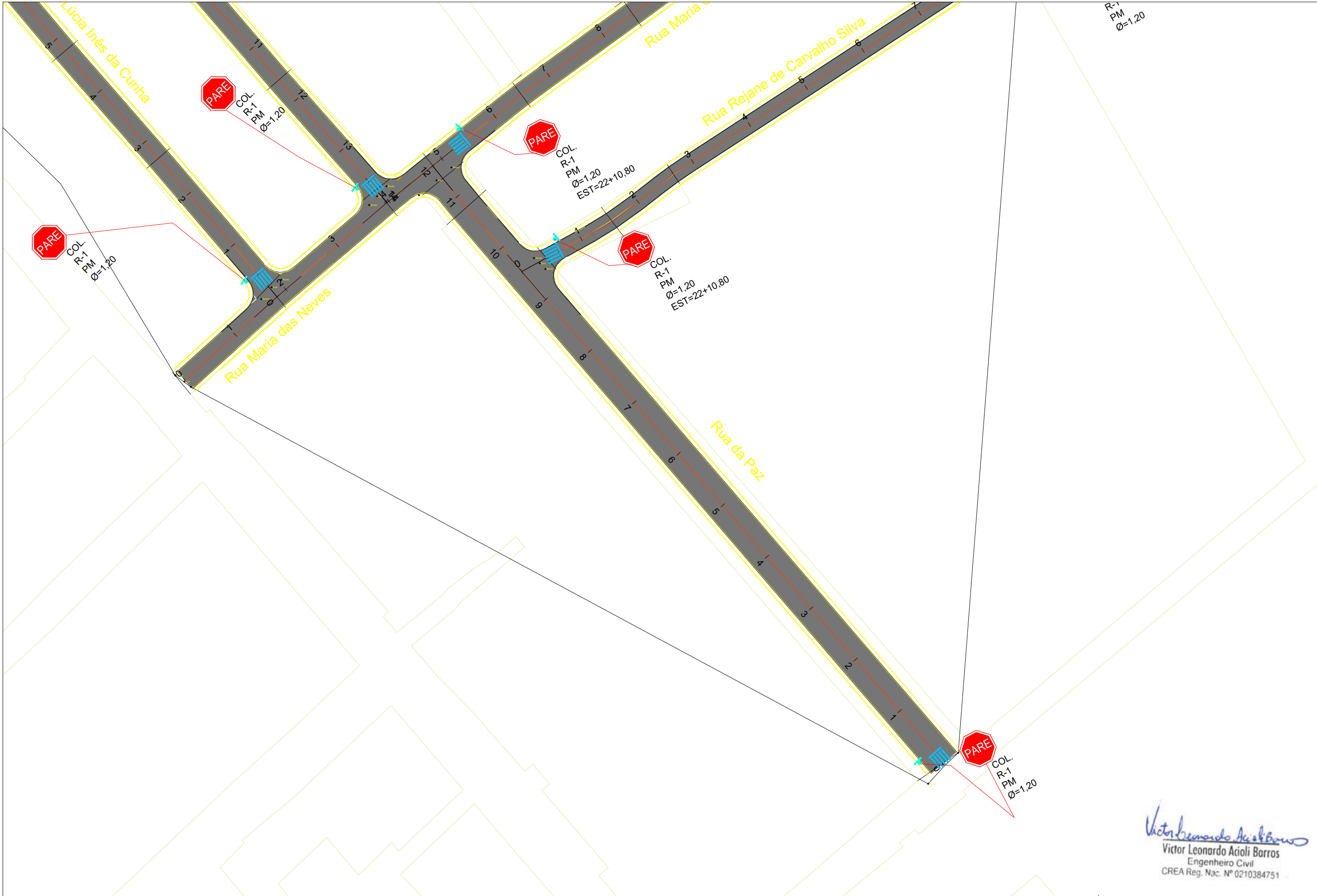
	FAIXA CONTINUA
	FAIXA CONTINUA DE BORDO
	TACHÃO
	PLACAS

NOTAS:
1. DIMENSÕES EM METROS;
2. SISTEMAS DE COORDENADAS:
SIRGAS 2000
PROJEÇÃO: UNIVERSAL TRANSVERSO DE MERCATOR (UTM);
DATUM: SIRGAS 2000
MERIDIANO CENTRAL: FUSO 25 - 36°W DE GR



SECRETARIA MUNICIPAL DE INFRAESTRUTURA - SEMINFRA		
VIAS LOCAIS PROJETADAS		
LOCALIZAÇÃO: SANTOS DUMONT		
EXTENSÃO: 20,92 km		
SINALIZAÇÃO PLANTA 07		
JULHO / 2022	H-1:1000	FOLHA 7/8 - S.D.





R-1
PM
Ø=1,20

Victor Leonardo Acioli Barros
Engenheiro Civil
CREA Reg. Nac. Nº 0210384751

CONVERSÕES:
FAIXA CONTINUA
FAIXA CONTINUA DE BORDO



TACHÃO
PLACAS

NOTAS:
1. DIMENSÕES EM METROS;
2. SISTEMAS DE COORDENADAS:
SIRGAS 2000
PROJEÇÃO: UNIVERSAL TRANSVERSO DE MERCATOR (UTM);
DATUM: SIRGAS 2000
MERIDIANO CENTRAL: FUSO 25-36°W DE GR

FUTURE
ENGENHARIA PARA ALÉM DA TÉCNICA

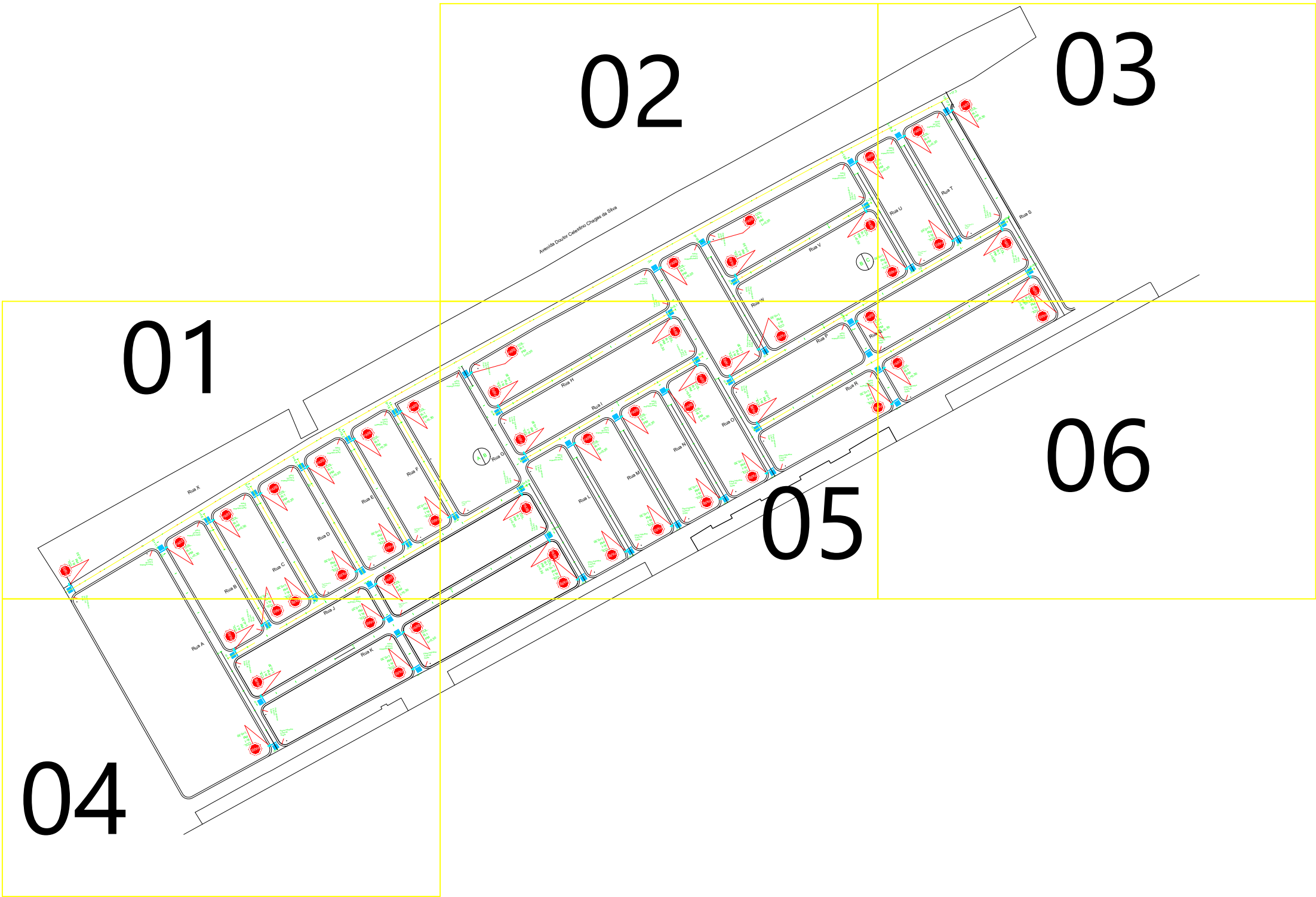
SECRETARIA MUNICIPAL DE INFRAESTRUTURA - SEMINFRA

VIAS LOCAIS PROJETADAS
LOCALIZAÇÃO: SANTOS DUMONT
EXTENSÃO: 20,92 km

PSINALIZAÇÃO
PLANTA 08

JULHO / 2022 H-1:1000 FOLHA 8/8 - S.D





CONJ. SANTA MARIA

Victor Leonardo Acioli Barros
Victor Leonardo Acioli Barros
Engenheiro Civil
CREA Reg. Nac. Nº 0210384751

CONVERSÕES:
FAIXA CONTINUA
FAIXA CONTINUA DE BORDO



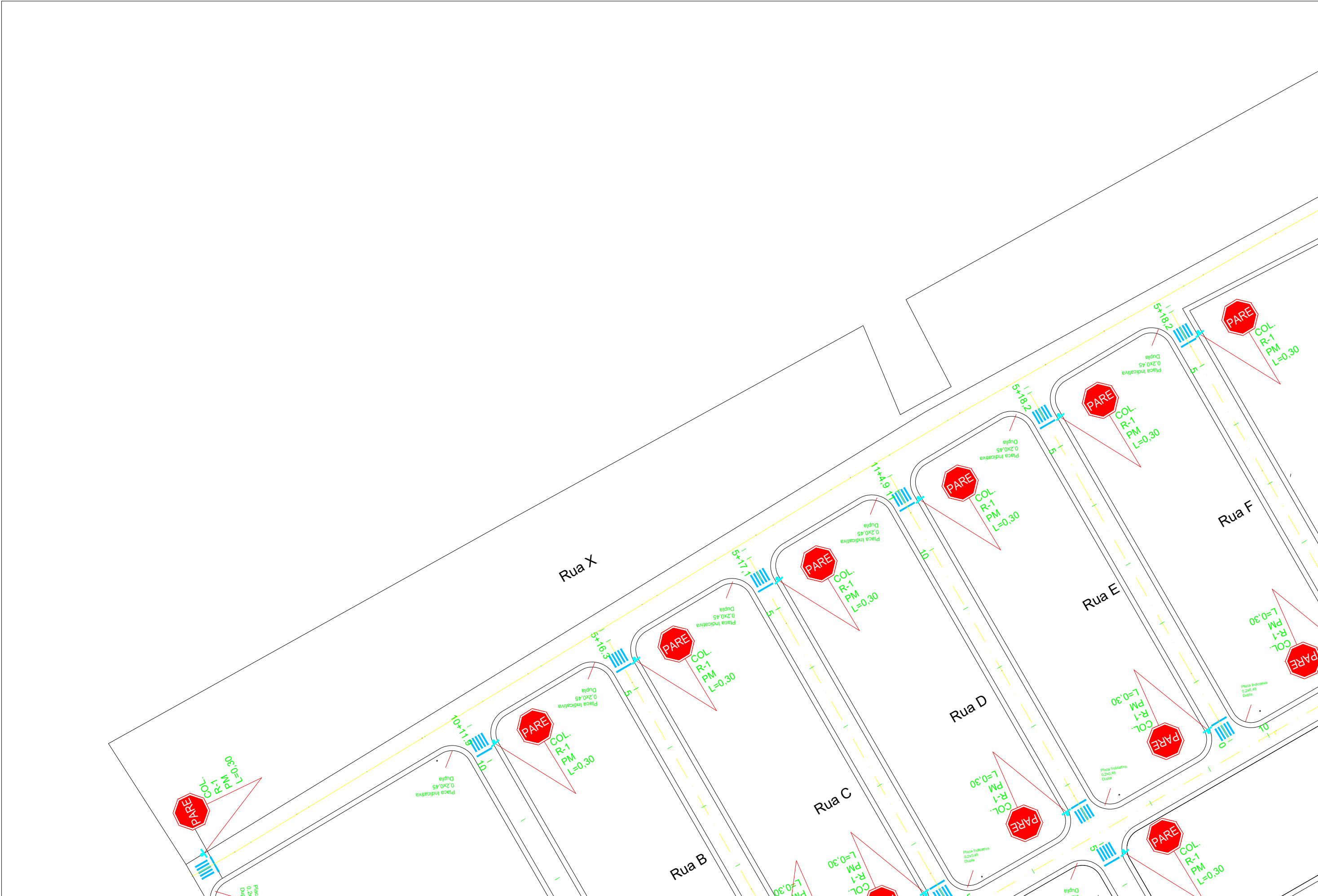
TACHÃO
PLACAS

NOTAS:
1. DIMENSÕES EM METROS;
2. SISTEMAS DE COORDENADAS:
SIRGAS 2000
PROJEÇÃO: UNIVERSAL TRANSVERSO DE MERCATOR (UTM);
DATUM: SIRGAS 2000
MERIDIANO CENTRAL: FUSO 25-36°W DE GR



SECRETARIA MUNICIPAL DE INFRAESTRUTURA - SEMINFRA	
VIAS LOCAIS PROJETADAS LOCALIZAÇÃO: CONJUNTO SANTA MARIA EXTENSÃO: 20,92 km	
SINALIZAÇÃO PLANTA GERAL CONJ. SANTA MARIA	
JULHO / 2022	FOLHA 1/1 - S.M






CONVERSÕES:

- FAIXA CONTINUA
- FAIXA CONTINUA DE BORDO
- TACHÃO
- PLACAS

NOTAS:
1. DIMENSÕES EM METROS;
2. SISTEMAS DE COORDENADAS:
SIRGAS 2000
PROJEÇÃO: UNIVERSAL TRANSVERSO DE MERCATOR (UTM);
DATUM: SIRGAS 2000
MERIDIANO CENTRAL: FUSO 25-36°W DE GR

FUTURE
ENGENHARIA PARA ALÉM DA TÉCNICA

SECRETARIA MUNICIPAL DE INFRAESTRUTURA - SEMINFRA		
VIAS LOCAIS PROJETADAS		
LOCALIZAÇÃO: CIDADE UNIVERSITÁRIA		
EXTENSÃO: 20,92 km		
SINALIZAÇÃO		
PLANTA 01		
JULHO / 2022	H-1:1000	FOLHA 1/6 - S.M



PREFEITURA DE
MACEÍO



Victor Leonardo Azeiteiro
Engenheiro Civil
CREA Reg. Nac. Nº 0210384751